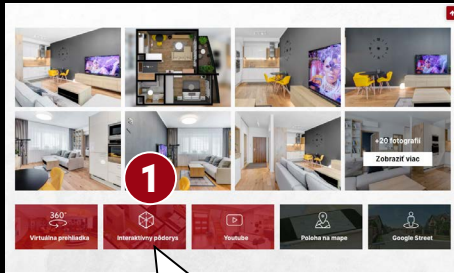
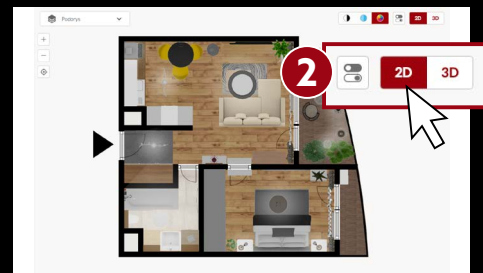




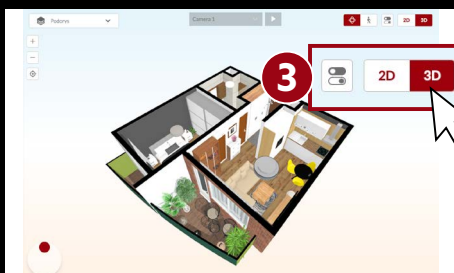
NÁVOD NA POZERANIE INTERAKTÍVNEHO PÔDORYSU



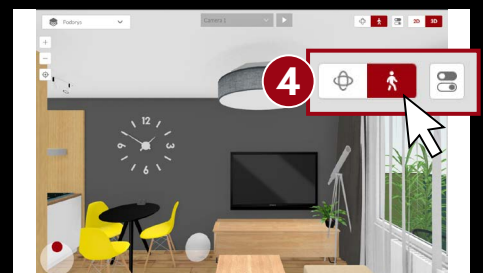
Kliknutím na interaktívny pôdorys **(1)** sa vám zobrazí interaktívny náhľad pôdorysu nehnuteľnosti.



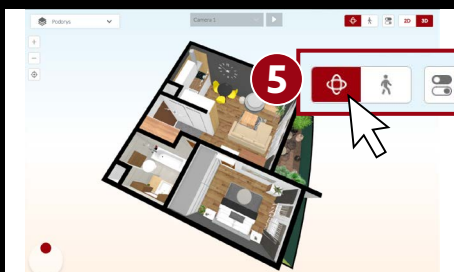
Kliknutím na tlačítko „2D“ v pravom hornom rohu **(2)** prepnete zobrazenie pôdorysu do dvojrozmerného režimu (pohľad kolmo zhora).



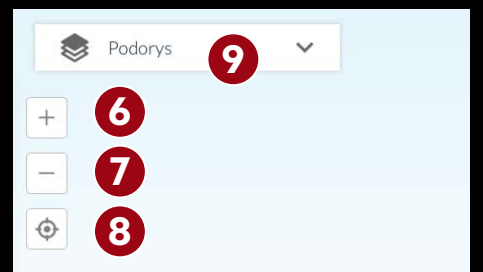
Kliknutím na tlačítko „3D“ v pravom hornom rohu **(3)** prepnete zobrazenie pôdorysu do trojrozmerného režimu (trojštvrťový pohľad šikmo zhora a celý model 3D nehnuteľnosti si viete natáčať do všetkých smerov).



Prechádzať vo vnútri 3D modelu pôdorysu sa môžete jednoducho kliknutím na tlačítko „postav“ v pravom hornom rohu **(4)**. Pohybujete sa po ňom klikaním ľavým tlačítkom myši alebo šípkami na klávesnici.



Vyjsť von z prechádzky po pôdoryse môžete jednoducho stlačením tohto tlačítka **(5)**. Zobrazí sa vám opäť oddialený celý 3D model pôdorysu nehnuteľnosti, ktorý si môžete opäť ľubovoľne otáčať ako potrebujete.



Kliknutím na rolovaciu ponuku si môžete na niektorých viacpodlažných nehnuteľnostiach prepínať jednotlivé podlažia **(9)**. Tlačítkom „+“ **(6)** si priblížite pôdorys, tlačítkom „-“ **(7)** zase oddialíte. Stlačením „terču“ **(8)** pôdorys vycentrujete.